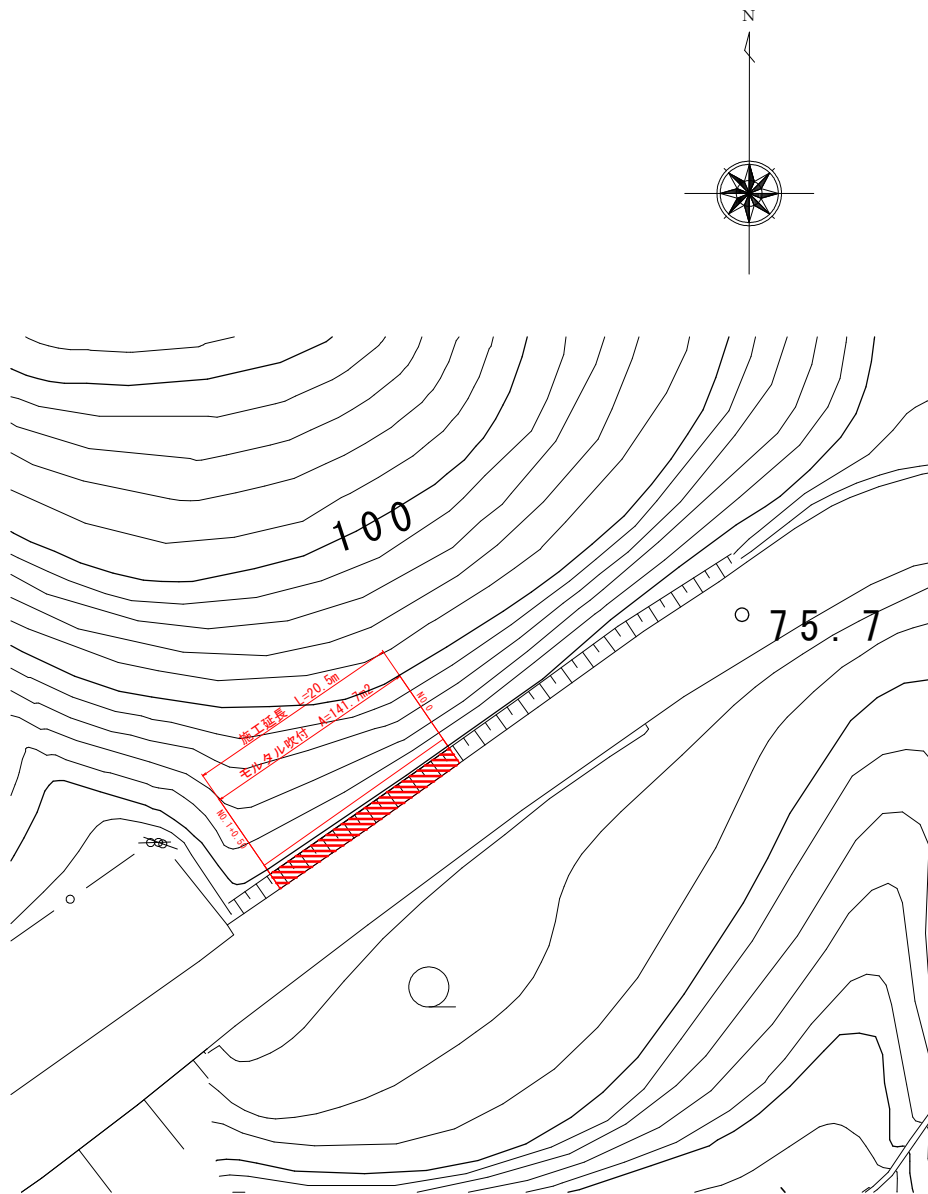
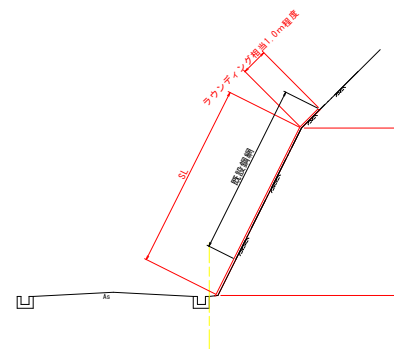


# 平面図・構造図

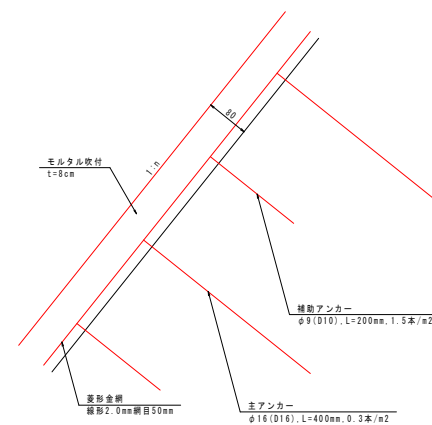
平面図 S=1/250



モルタル吹付工一般図 S=1/100



モルタル吹付工構造図 S=1/5



当初設計図面

工事名	R8波土 日和佐牟岐線 牟・灘 法面対策工事		
路線名等	(一)日和佐牟岐線		
工事箇所	海部郡牟岐町灘		
図面名	平面図・構造図		
縮尺	S-図示	図面番号	1 / 4
会社名			
事業者名	徳島県 美波県土整備事務所		

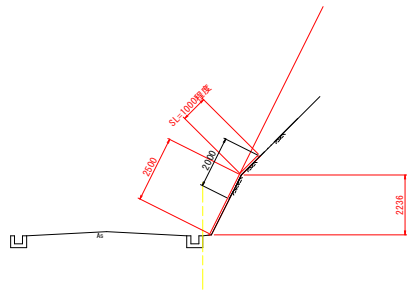
# 横断面图(1)

S=1/100

NO. 0

NO. 0 土工他

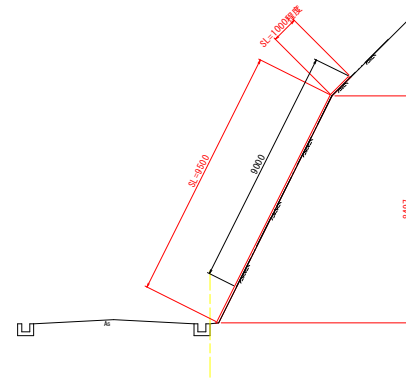
名称	规格	数量
掘削	軟岩	0.00
防護網撤去	鋼網	2.00
法面清掃	軟岩	3.50



NO. 0+7.0

NO. 0+7.0 土工他

名称	规格	数量
掘削	軟岩	0.00
防護網撤去	鋼網	9.00
法面清掃	軟岩	10.50



当初設計図面

工事名	R 8 深土 日和佐牟岐線 牟・灘 法面対策工事		
路線名等	(一) 日和佐牟岐線		
工事箇所	海部郡牟岐町灘		
図面名	横断面図(1)		
縮尺	S=1/100	図面番号	2 / 4
会社名			
事業者名	徳島県 美波県土整備事務所		

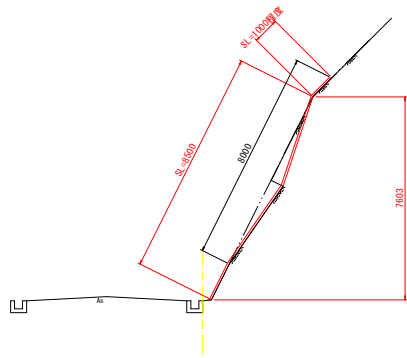
# 横断面图(2)

S=1/100

NO.0+9.5

NO.0+9.5 土工他

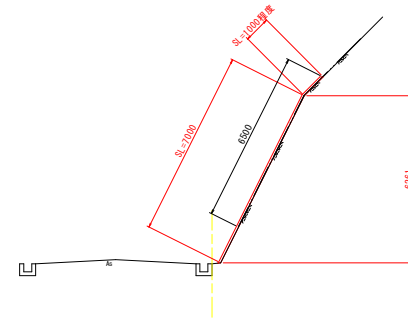
名称	规格	数量
掘削	軟岩	0.87
防護網撤去	鋼網	8.00
法面清掃	軟岩	9.50



NO.0+11.0

NO.0+11.0 土工他

名称	规格	数量
掘削	軟岩	0.00
防護網撤去	鋼網	6.50
法面清掃	軟岩	8.00



当初設計図面

工事名	R 8 深土 日和佐牟岐線 牟・灘 法面対策工事		
路線名等	(一) 日和佐牟岐線		
工事箇所	海部郡牟岐町灘		
図面名	横断面図(2)		
縮尺	S=1/100	図面番号	3 / 4
会社名			
事業者名	徳島県 美波県土整備事務所		

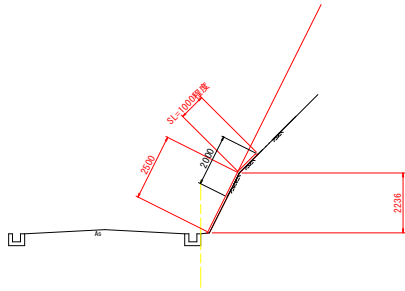
# 横断面图(3)

S=1/100

NO. 1+0.5

NO. 1+0.5 土工他

名称	规格	数量
掘削	軟岩	0.00
防護網撤去	鋼網	2.00
法面清掃	軟岩	3.50



当初設計図面

工事名	R 8 深土 日和佐牟岐線 牟・灘 法面対策工事		
路線名等	(一) 日和佐牟岐線		
工事箇所	海部郡牟岐町灘		
図面名	横断面図(3)		
縮尺	S=1/100	図面番号	4 / 4
会社名			
事業者名	徳島県 美波県土整備事務所		